




**OFFICIAL SAMPLE BALLOT
BOLETA OFICIAL DE MUESTRA
ECHANTIYON BILTEN VÒT OFISYÈL**

<p align="center">Special Election November 3, 2020 Bal Harbour, Florida</p>	<p align="center">Elecciones Especiales 3 de noviembre del 2020 Bal Harbour, Florida</p>	<p align="center">Eleksyon Especial 3 novanm 2020 Bal Harbour, Florid</p>
<ul style="list-style-type: none"> • Instructions: To vote, fill in the oval completely  next to your choice. Use only a black or blue pen. • If you make a mistake, ask for a new ballot. Do not cross out or your vote may not count. 	<ul style="list-style-type: none"> • Instrucciones: Para votar, rellene completamente el óvalo  ubicado junto a su selección. Utilice solo un bolígrafo de tinta negra o azul. • Si comete un error, solicite una nueva boleta. No haga tachaduras o es posible que no se cuente su voto. 	<ul style="list-style-type: none"> • Enstriksyon: Pou vote, ranpli oval la okonplè  akote chwa w fè a. Itilize sèlman plim nwa oswa ble. • Si w fè yon erè, mande yon nouvo bilten vòt. Pa bife erè a sinon vòt ou a ka pa konte.

**Bal Harbour Referendum
Referendo para Bal Harbour
Referandòm Bal Harbour**

Measure Height of Single Family Dwellings from Base Flood Elevation

Currently, the Village Charter does not take into account the state or federal base flood elevation when measuring maximum building height; it measures from the street. When the base flood elevation increases, the effective height of single family dwellings decreases. Shall the Charter be amended to allow the height of single family dwellings to be measured from the highest minimum elevation required by state or federal law?

Medir la altura de las viviendas unifamiliares a partir del nivel base de elevación por inundaciones

En la actualidad, la Carta Constitucional del municipio no contempla el nivel base estatal o federal de elevación por inundaciones; se mide a partir de la calle. En la medida en que el nivel base de elevación por inundaciones aumenta, la altura efectiva de las viviendas unifamiliares disminuye. ¿Deberá enmendarse la Carta Constitucional de modo de permitir que se mida la altura de las viviendas unifamiliares a partir de la elevación mínima más alta conforme a la ley estatal o federal?

Mezire Wotè Lojman Inifamilyal yo apati Baz Elevasyon Inondasyon

Kounyeya, Konstitisyon Minisipalite a pa pran an konsiderasyon baz elevasyon inondasyon eta oswa federal a lè yo ap mezire wotè maksimòm bilding; li mezire apati lari a. Lòske baz elevasyon inondasyon an ogmante, wotè efektif lojman inifamilyal yo diminye. Èske yo va amande Konstitisyon an pou pèmèt ke wotè lojman inifamilyal yo mezire apati elevasyon minimòm ki pi wo ke lalwa eta oswa federal egzije?

- Yes/Si/Wi 218
 No/No/Non 219